

TRAFIURBE



SINAIS DE PERIGO



A1a - Curva à direita



A1b - Curva à esquerda



A1c - Curva à direita e contracurva



A1d - Curva à esquerda e contracurva



A2a - Lomba



A2b - Depressão



A2c - Lomba ou depressão



A3a - Descida perigosa



A3b - Subida de inclinação acentuada



A4a - Passagem estreita



A4b - Passagem estreita



A4c - Passagem estreita



A5 - Pavimento escorregadio



A6 - Projecção de gravilha



A7a - Bermas baixas



A7b - Bermas baixas



A8 - Saída rum aos casais ou precipício



A9 - Queda de pedras



A10 - Ponte móvel



A11 - Nieve ou gelo



A12 - Vento lateral



A13 - Visibilidade insuficiente



A14 - Crianças



A15 - Idosos



A16a - Passagem de pedestres



A16b - Travessia de pedestres



A17 - Saída de ciclistas



A18 - Cavaleiros



A19a - Animais



A19b - Animais selvagens



A20 - Túnel



A21 - Pista de aviação



A22 - Sinalização luminosa



A23 - Trabalhos na via



A24 - Cruzamento ou entroncamento



A25 - Trânsito nos dois sentidos



A26 - Passagem de nível com guarda



A27 - Passagem de nível sem guarda



A28 - Intersecção com via onde circulam veículos sobre carris



A29 - Outros perigos



A30 - Congestionamento



A31 - Obstrução da via



A32a - Local de passagem de nível sem guarda



A32b - Local de passagem de nível sem guarda com duas ou mais vias

SINAIS DE CEDÊNCIA DE PASSAGEM



B1 - Cedência de passagem



B2 - Paragem obrigatória em cruzamentos ou entroncamentos



B3 - Via com prioridade



B4 - Fim de via com prioridade



B5 - Cedência de passagem nos estreitamentos da faixa de rodagem



B6 - Prioridade nos estreitamentos da faixa de rodagem



B7 - Aproximação de retunda



B8 - Cruzamento com via sem prioridade



B9a - Entrocamento com via sem prioridade



B9b - Entrocamento com via sem prioridade



B9c - Entrocamento com via sem prioridade



B9d - Entrocamento com via sem prioridade

SINAIS DE OBRIGAÇÃO



D1a - Sentido obrigatório



D1b - Sentido obrigatório



D1c - Sentido obrigatório



D1d - Sentido obrigatório



D1e - Sentido obrigatório



D2a - Sentidos obrigatórios possíveis



D2b - Sentidos obrigatórios possíveis



D2c - Sentidos obrigatórios possíveis



D3a - Obrigação de contornar a placa ou obstáculo



D3b - Obrigação de contornar a placa ou obstáculo



D4 - Rotunda



D5a - Via obrigatória para automóveis de mercadorias



D5b - Via obrigatória para automóveis pesados



D6 - Via reservada a veículos de transporte público



D7a - Pista obrigatória para velocípedes



D7b - Pista obrigatória para pedestres



D7c - Pista obrigatória para cavaleiros



D7d - Pista obrigatória para gado em manada



D7e - Pista obrigatória para pedestres e velocípedes



D7f - Pista obrigatória para pedestres e velocípedes



D8 - Obrigação de transferir à velocidade mínima de ...quilómetros por hora



D9 - Obrigação de utilizar correntes de neve



D10 - Obrigação de utilizar as luzes de cruzamento (médios) acesas



D11a - Fim da via obrigatória para automóveis de mercadorias



D11b - Fim da via obrigatória para automóveis pesados



D12 - Fim da via reservada a veículos de transporte público



D13a - Fim da pista obrigatória para velocípedes



D13b - Fim da pista obrigatória para pedestres



D13c - Fim da pista obrigatória para cavaleiros



D13d - Fim da pista obrigatória para gado em manada



D13e - Fim da pista obrigatória para pedestres e velocípedes



D13f - Fim da pista obrigatória para pedestres e velocípedes



D14 - Fim da obrigação de transferir à velocidade mínima de ...quilómetros por hora



D15 - Fim da obrigação de utilizar correntes de neve



D16 - Fim da obrigação de utilizar as luzes de cruzamento (médios) acesas

SINAIS DE PROIBIÇÃO



C1 - Sentido proibido



C2 - Trânsito proibido



C3a - Trânsito proibido a automóveis e motocicletas com carro



C3b - Trânsito proibido a veículos pesados



C3c - Trânsito proibido a automóveis de mercadorias



C3d - Trânsito proibido a automóveis de mercadorias de peso superior a ... toneladas



C3e - Trânsito proibido a motocicletas simples



C3f - Trânsito proibido a ciclomoteres



C3g - Trânsito proibido a velocípedes



C3h - Trânsito proibido a veículos agrícolas



C3i - Trânsito proibido a veículos de tração animal



C3j - Trânsito proibido a carros de mão



C3l - Trânsito proibido a peões



C3m - Trânsito proibido a cavaleiros



C3n - Trânsito proibido a veículos com reboque



C3o - Trânsito proibido a veículos de peso por eixo superior a ... toneladas



C3p - Trânsito proibido a veículos transportando mercadorias perigosas



C3q - Trânsito proibido a veículos transportando produtos facilmente inflamáveis ou explosivos



C3r - Trânsito proibido a veículos transportando produtos suscetíveis de poluir as águas



C4a - Trânsito proibido a automóveis e motocicletas



C4b - Trânsito proibido a automóveis de mercadorias e a veículos a motor com reboque



C4c - Trânsito proibido a automóveis, a motocicletas e a veículos de tração animal



C4d - Trânsito proibido a automóveis de mercadorias e a veículos de tração animal



C4e - Trânsito proibido a peões, a animais e a veículos que não sejam automóveis ou motocicletas



C4f - Trânsito proibido a veículos de duas rodas



C5 - Trânsito proibido a veículos de peso por eixo superior a ... toneladas



C6 - Trânsito proibido a veículos de peso total superior a ... toneladas



C7 - Trânsito proibido a veículos ou conjunto de veículos de comprimento superior a ... metros



C8 - Trânsito proibido a veículos de largura superior a ... toneladas



C9 - Trânsito proibido a veículos de altura superior a ... metros



C10 - Proibição de transitar a menos de ... metros do veículo da frente



C11a - Proibição de virar à direita



C11b - Proibição de virar à esquerda



C12 - Proibição de inversão de marcha



C13 - Proibição de exceder a velocidade máxima de ... quilómetros por hora



C14a - Proibição de ultrapassar



C14b - Proibição de ultrapassar para automóveis pesados



C14c - Proibição de ultrapassar para motocicletas e ciclomoteres



C15 - Estacionamento proibido



C16 - Paragem e estacionamento proibidos



C17 - Proibição de sinais sonoros



C18 - Paragem obrigatória na alfândega



C19 - Outras paragens obrigatórias



C20a - Fim de todas as proibições impostas anteriormente por sinalização a veículos em marcha



C20b - Fim de limitação de velocidade



C20c - Fim de proibição de ultrapassar



C20d - Fim da proibição de ultrapassar para automóveis pesados



C20e - Fim de proibição de ultrapassar para motocicletas e ciclomoteres



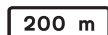
C21 - Fim da paragem ou estacionamento proibidos



C22 - Fim da proibição de sinais sonoros

PAINÉIS ADICIONAIS

Indicador de distância



Modelo 1a

Indicador de paragem



Modelo 1b

Indicador da extensão de um troço



Modelo 2

Indicadores de continuação do local regulamentado quando a estacionamento ou paragem



Modelo 6a



Modelo 6b

Indicadores do início ou fim do local regulamentado



Modelo 3a



Modelo 3b



Modelo 3c



Modelo 3d

Indicadores da extensão regulamentada e de repetição da extensão



Modelo 4a



Modelo 4b



Modelo 5

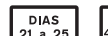


Modelo 6a



Modelo 6b

Indicadores de periodicidade



Modelo 7a



Modelo 7b



Modelo 7c



Modelo 7d

Indicadores de duração



Modelo 8

Indicadores de peso



Modelo 9



Modelo 10a

Indicadores de aplicação



Modelo 10b



Modelo 10c

Indicadores de veículos a que se aplica a regulamentação



Modelo 11a



Modelo 11b



Modelo 11c



Modelo 11d



Modelo 11e



Modelo 11f



Modelo 11g



Modelo 11h



Modelo 11i



Modelo 11j



Modelo 11l

Indicadores da posição autorizada para estacionamento



Modelo 12a



Modelo 12b



Modelo 12c



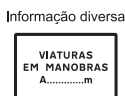
Modelo 12d



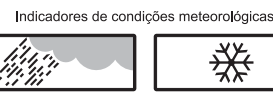
Modelo 12e



Modelo 12f



Modelo 14



Modelo 15a



Modelo 15b



Modelo 16



Modelo 17

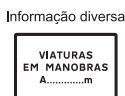
Diagramas de via com prioridade



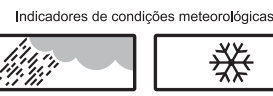
Modelo 13a



Modelo 13b



Modelo 14



Modelo 15a



Modelo 15b



Modelo 16



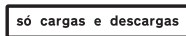
Modelo 17

Indicação de direcção

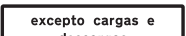


Modelo 18

Indicadores de início ou fim de zona regulamentada



Modelo 19a



Modelo 19b

Indicador de zona paga



Modelo 20

SINAIS DE INFORMAÇÃO



H1a - Estacionamento autorizado



H1b - Estacionamento autorizado



H2 - Hospital



H3 - Trânsito de sentido único



H4 - Via pública sem saída



H5 - Correntes de neve recomendadas



H6 - Velocidade recomendada



H7 - Passagem para peões



H8a - Passagem desnívelada para peões



H8b - Passagem desnívelada para peões



H9 - Hospital com urgência médica



H10 - Posto de socorro



H11 - Oficina



H12 - Telefone



H13a - Posto de abastecimento de combustível



H13b - Posto de abastecimento de combustível com GPL



H13c - Posto de abastecimento de combustível e viaturas eléctricas



H13c - Posto de abastecimento de combustível com GPL e viaturas eléctricas



H14a - Parque de campismo



H14b - Parque para reboques de campismo



H14c - Parque misto para campismo e reboques de campismo



H15 - Telefone de emergência



H18a - Pousada ou estalagem



H18b - Albergue



H16c - Pousada de juventude



H16d - Turismo rural



H17 - Hotel



H18 - Restaurante



H19 - Café ou bar



H20a - Paragem de veículos de transporte colectivo de passageiros



H20b - Paragem de veículos de transporte colectivo de passageiros que transmitem sobre carris



H20c - Paragem de veículos de transporte escolar



H21 - Aeroporto



H22 - Posto de informação



H23 - Estação de radiodifusão



H24 - Auto-estrada




H25 - Via reservada a automóveis e motociclos



H26 - Escapatória



H27 - Inversão de marcha




H28 - Limites de velocidade



H29a - Identificação de país



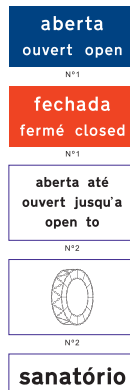
H29b - Identificação de país



H30 - Praticabilidade da via



Nº2



Nº3




H33 - Via verde



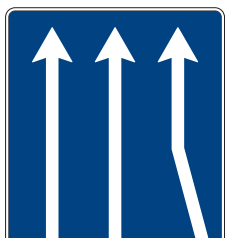
H34 - Centro de inspecções



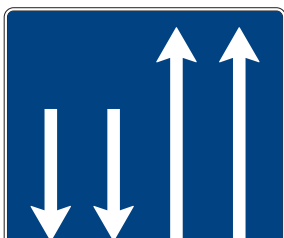
H35 - Túnel



H31a - Número e sentido das vias de trânsito




H31b - Número e sentido das vias de trânsito



H31c - Número e sentido das vias de trânsito



H31d - Número e sentido das vias de trânsito



H32 - Supressão de via de trânsito



C3h - Trânsito proibido a veículos agrícolas



C3h - Trânsito proibido a veículos agrícolas



C3h - Trânsito proibido a veículos agrícolas



C3h - Trânsito proibido a veículos agrícolas



C3h - Trânsito proibido a veículos agrícolas



H36 - Fim da recomendação do uso de correntes de neve



H37 - Fim de velocidade recomendada



H39 - Fim da via reservada a automóveis e motociclos



H40 - Fim de estacionamento autorizado



H41 - Fim de túnel

SINAIS DE ZONA



G1 - Zona de estacionamento autorizado



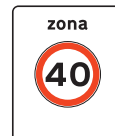
G2a - Zona de estacionamento proibido



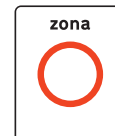
G2b - Zona de estacionamento proibido



G3 - Zona de paragem e estacionamento proibidos



G4 - Zona de velocidade limitada




G5a - Zona de trânsito proibido



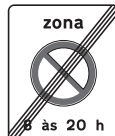
G5b - Zona de trânsito proibido a veículos de mercadorias



G6 - Fim de zona de estacionamento proibido



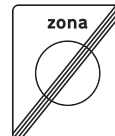
G7a - Fim de zona de paragem e estacionamento proibidos



G7b - Fim de zona de paragem e estacionamento proibidos



G7c - Fim de zona de velocidade limitada



G9 - Fim de todas as proibições impostas na zona

SINALIZAÇÃO TURÍSTICA-CULTURAL



T1 - Região



T3 - Património natural



T4A - Identificação de circuito



T4B - Direcção de circuito



T5A - Identificação de rota



T5B - Direcção de rota



T2 - Património



T6 - Localidade

SINALIZAÇÃO DIRECCIONAL DE CAIXA




J3



J3

SÍMBOLOS

I - APOIO AO UTENTE / EMERGÊNCIA




II - INDICAÇÕES TURÍSTICAS



III - APOIO AO UTENTE / OUTRAS INDICAÇÕES




IV - INDICAÇÕES GEOGRÁFICAS E ECOLÓGICAS



V - INDICAÇÕES CULTURAIS



VI - INDICAÇÕES DESPORTIVAS



VII - INDICAÇÕES INDUSTRIAIS



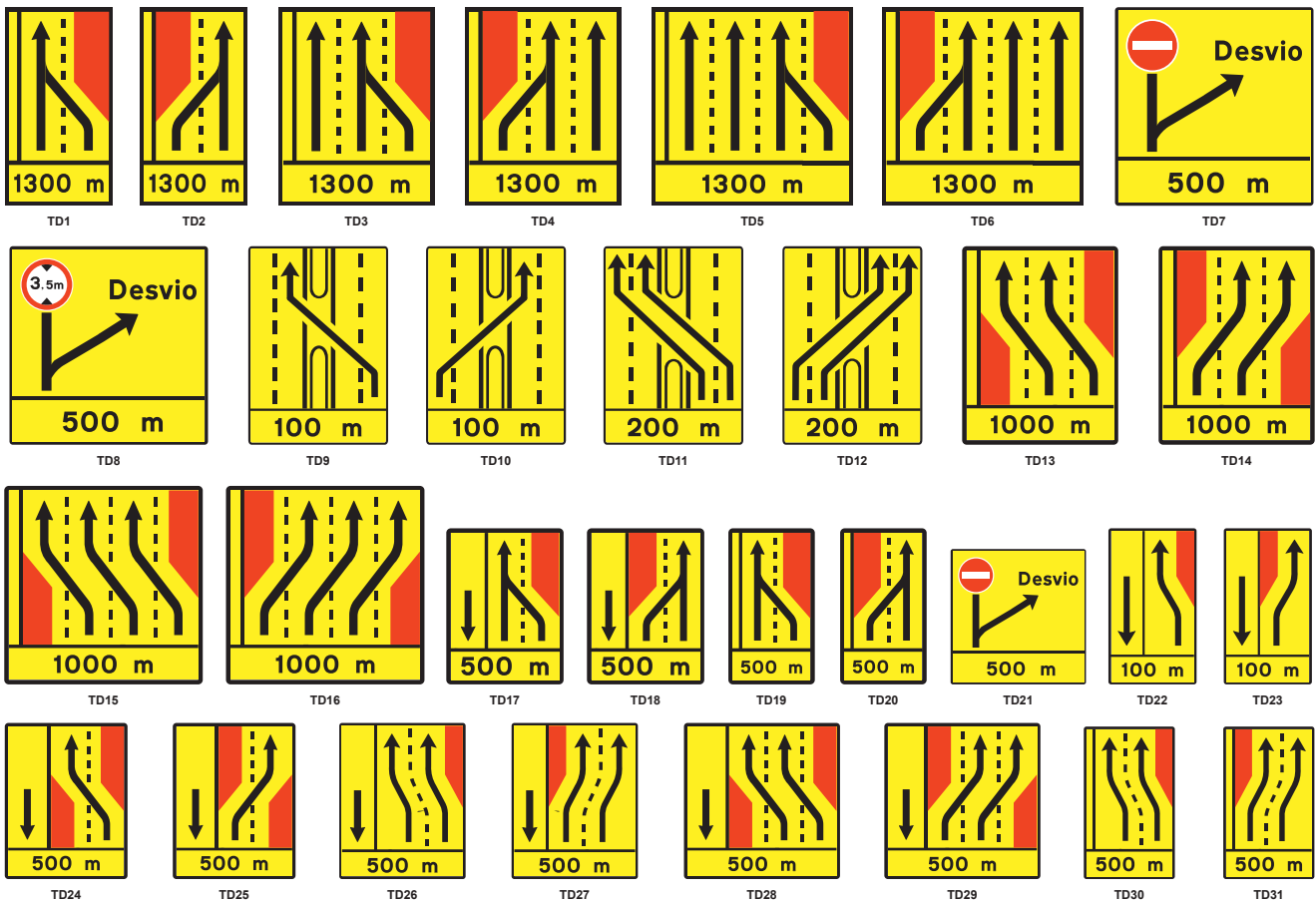
NOTA: Os símbolos e ideogramas são apenas utilizáveis em sinalização de orientação

SINALIZAÇÃO TEMPORÁRIA

TC - PAINÉIS TEMPORÁRIOS DE CIRCULAÇÃO



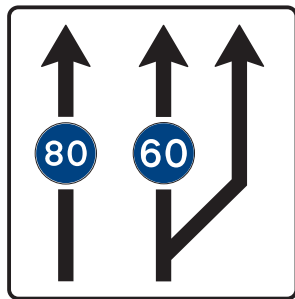
TD - PAINÉIS TEMPORÁRIOS DE DESVIO



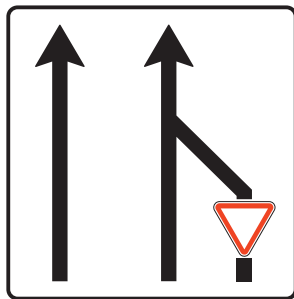
TV - PAINÉIS TEMPORÁRIOS DE INDICAÇÃO



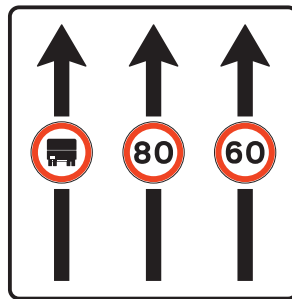
PAINÉIS DE AFECÇÃO DE VIAS



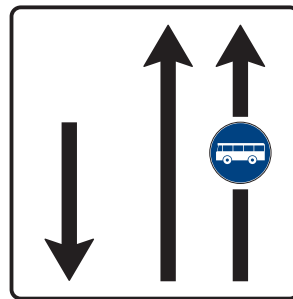
F1a



F1b



F1c



F1d - Via de trânsito reservada a transportes públicos

Aplicação de prescrição a via de trânsito

SINALIZAÇÃO TEMPORÁRIA

AT - SINAIS DE PERIGO



AT1 (A23)



AT2



AT3



AT4



AT5



AT6



AT7



AT8



AT9



AT10



AT11



AT12



AT13




AT14




AT15

ET - DISPOSITIVOS COMPLEMENTARES



ET1 - Raquetas de sinalização



ET2 - Balizas direcionais




ET3 - Balizas de posição




ET6 - Cones



ET4 - Baliza de alinhamento



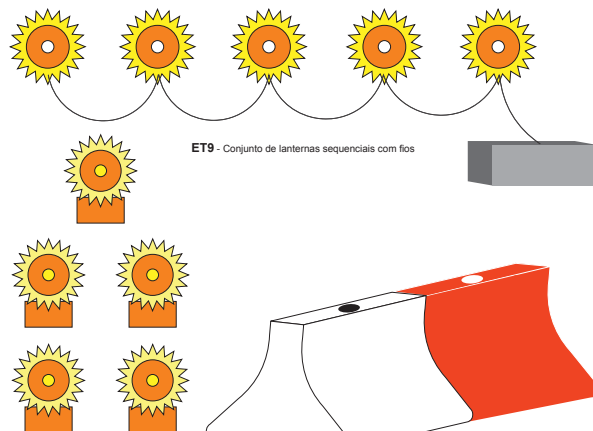
ET5 - Balizas de posição




ET11 - Robot



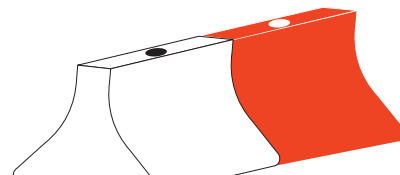
ET12 - Alrelado de balizamento



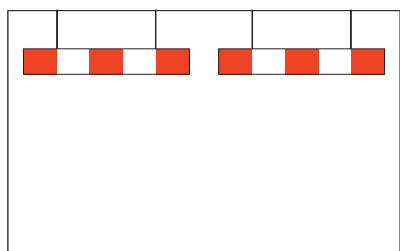
ET9 - Conjunto de lanternas sequenciais com fios





ET8 - Conjunto de lanternas sequenciais sem fios



ET10 - Perfil móvel de plástico



ET7 - Pórticos

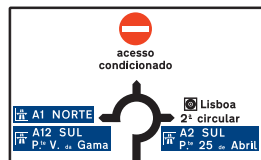


ET13 - Seta luminosa

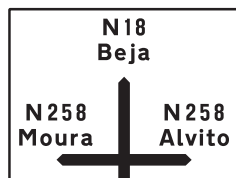
PAINÉIS DE PRÉ-SINALIZAÇÃO



I1 - Pré-aviso simplificado (intersecção desnívelada)



I2b - Pré-aviso gráfico (rotundal)



I2c - Pré-aviso gráfico (intersecção de nível)



I7a - Pré-Sinalização de itinerário



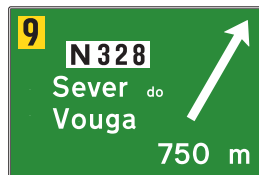
I2a - Pré-aviso gráfico (intersecção de nível)



I3b - Pré-aviso reduzido



I2e - Pré-aviso gráfico



I2f - Pré-aviso gráfico



I3a - Pré-aviso reduzido



I2d - Pré-aviso gráfico (intersecção desnívelada)



I4a - Aproximação de área de serviço



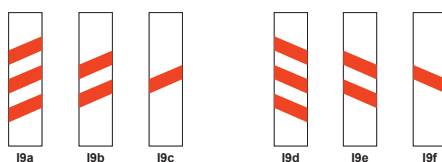
I4b - Aproximação de saída para área de serviço



I5a - Aproximação de área de repouso



I5b - Aproximação de via de saída para uma área de repouso



Aproximação de passagem de nível



Pré-sinalização de via sem saída



I8 - Aproximação de travessia de crianças

PAINÉIS DE SELECÇÃO DE VIAS



E1



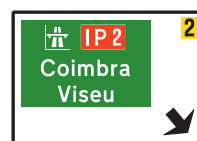
E1



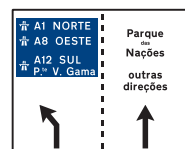
E1



E2



E2



E3 - Sinal de selecção lateral

PAINÉIS DE AUTO-ESTRADA



Controlo de radar



Só aderentes



Infracção punida por lei




Cinto de segurança



Retire o título (1)



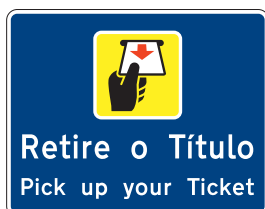
Retire o título (2)



Painel de portagem



Desvio de emergência



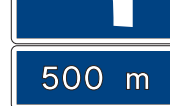
Retire o título (3)



Guias sonoras



Prepare pagamento



SINAIS DE DIRECÇÃO



J1 - Direcção da via de saída



J2 - Direcção da via de acesso



J3b - J3c - J3d - Indicação de âmbito urbano



J3a - Indicação de âmbito urbano

SINAIS DE CONFIRMAÇÃO



L1 - Sinais de confirmação

SINAIS DE IDENTIFICAÇÃO DE LOCALIDADES



N1a



N1a

Início de localidade



N1b



N2a



N2a

Fim de localidade



N2b

SINAIS COMPLEMENTARES



O1a - Demarcação hectométrica da via - IP



O1b - Demarcação hectométrica da via - IC



O1 - Demarcação hectométrica da via



O1c - Demarcação hectométrica da via - restantes estradas



9



O1d - Demarcação hectométrica da via - estradas municipais



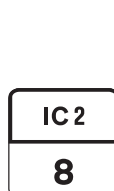
8



O2a - Demarcação hectométrica da via - AE



O2b - Demarcação hectométrica da via - IP



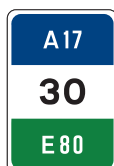
O2c - Demarcação quilométrica da via - IC



O2d - Demarcação quilométrica da via - restantes estradas



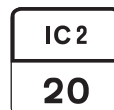
O2e - Demarcação quilométrica da via - estradas municipais



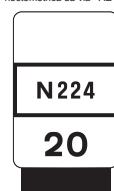
O3a - Demarcação miriâmetrica da via - AE



O3a - Demarcação miriâmetrica da via - IP



O3c - Demarcação miriâmetrica da via - IC



O3d - Demarcação miriâmetrica da via - restantes estradas



O3e - Demarcação miriâmetrica da via - estradas municipais



O4a



O4b



O4c



O4a



O4b



O4c



O4a



O4b



O4c

Sinal de aproximação de saída



O5a - Baia direccional para balizamento de pontos de divergência



O5b



O6a



O6b - Baia direccional



O7a



O7b - Baliza de Posição



Sinalização, Construção e Engenharia S.A.

Talaídepark
Centro Empresarial de Talaíde
Est. Octávio Pato, 175-177, Ed. A, nº4
2785-601 São Domingos de Rana

T +351 214 239 410
F +351 214 239 419
geral@trafiurbe.pt

